

En cas d'inondation...
Saurez-vous quoi faire?
Votre famille est-elle prête?

MESURES D'URGENCE

EN CAS DE
CRUE EXCEPTIONNELLE
OU DE RUPTURE
DE BARRAGE SUR
LE BASSIN VERSANT
DE LA RIVIÈRE
DU LIÈVRE



Ville de Gatineau
Secteur de Masson-Angers

Malgré toutes les mesures de sécurité prises par les gestionnaires de barrage, il serait imprudent d'ignorer le risque d'une inondation causée par une crue exceptionnelle ou une rupture de barrage sur le bassin de la rivière du Lièvre. Quelles seraient les conséquences d'un tel sinistre? Comment s'y préparer? Pour répondre à ces questions, les responsables de la sécurité civile de la Ville de Gatineau ont élaboré un plan d'urgence en collaboration avec l'Organisation régionale de sécurité civile (ORSC). Ce dépliant en présente les principaux éléments. Lisez-le attentivement et gardez-le à portée de la main.

MISE EN ALERTE

En cas de crue exceptionnelle ou de rupture du barrage des Rapides-des-Cèdres, des représentants des services d'urgence, dont des policiers et des pompiers, parcourront le territoire concerné du secteur de Masson-Angers afin d'alerter les citoyens et de leur demander d'évacuer.

De plus, des informations seront régulièrement diffusées par les médias régionaux de l'Outaouais sur le déroulement des opérations d'urgence et sur les consignes de sécurité devant être respectées.

ÉVACUATION

En raison de la montée du niveau d'eau, certains ponts ou certains tronçons de route seront progressivement inondés ou détruits. Les routes d'évacuation et les points de rassemblement indiqués au verso tiennent compte de ces facteurs ainsi que du délai d'arrivée de l'eau.

Les personnes se trouvant dans le secteur à évacuer devront quitter les lieux le plus rapidement possible. Ceux et celles qui emprunteraient une route déjà inondée devront se mettre à l'abri dans les hauteurs et attendre les secours.

Lors d'une évacuation, plusieurs intervenants tels que la Croix-Rouge, les commissions scolaires, Hydro-Québec, la Sûreté du Québec et Transports Québec seront mobilisés.

SURVEILLANCE POLICIÈRE

Afin d'assurer la protection des biens des personnes évacuées, les policiers assureront une surveillance des secteurs affectés, et ce, tant et aussi longtemps que la situation le requerra.

MOYENS DE TRANSPORT

Dans la mesure du possible, les citoyens devront se déplacer par leurs propres moyens. La Ville de Gatineau a toutefois conclu une entente avec la Société de transport de l'Outaouais (STO) pour évacuer les personnes ne pouvant pas se déplacer vers le centre de services aux sinistrés (CSS). Ainsi, les citoyens sans moyen de transport devront se rendre à l'un des dix points de rassemblement indiqués au verso. Les personnes ne pouvant pas se déplacer physiquement vers l'un de ces points de rassemblement devront quant à elles communiquer avec le 311, et ce, de jour comme de nuit.

Par ailleurs, durant la période scolaire, les établissements d'enseignement seront responsables de l'évacuation des étudiants.

ENREGISTREMENT ET HÉBERGEMENT

L'ouverture d'un centre de services aux sinistrés (CSS), dont les coordonnées sont indiquées au verso, a été planifiée par la Ville de Gatineau. Les résidents évacués des secteurs de Buckingham et de Masson-Angers seront hébergés au même endroit.

Toutes les personnes évacuées, incluant celles qui seront hébergées chez des parents ou des amis, devront s'enregistrer afin de permettre aux autorités gouvernementales et municipales de les contacter au besoin. Deux modes d'enregistrement sont prévus : en personne, au CSS, ou par téléphone, à un numéro qui sera diffusé au moment opportun.

INFORMATION AUX RÉSIDANTS

Un service téléphonique sera mis sur pied afin d'informer les citoyens sur les événements et de répondre aux demandes de renseignements. Il sera aussi possible d'obtenir de l'information en écoutant les médias et en consultant le site www.ville.gatineau.qc.ca.

ANIMAUX DOMESTIQUES

La présence d'animaux domestiques est interdite dans les CSS. Les propriétaires d'animaux domestiques devront prévoir le matériel utile aux soins de leur animal et suivre les consignes émises par la Ville.

CONSÉQUENCES D'UNE CRUE EXCEPTIONNELLE OU D'UNE RUPTURE DE BARRAGE

- Résidences inondées, isolées ou emportées;
- Ponts et tronçons de route inondés ou détruits;
- Pannes électriques et pannes téléphoniques qui pourraient durer plusieurs semaines;
- Saturation des réseaux d'égouts pluviaux et sanitaires;
- Rupture et contamination du réseau d'eau potable;
- Municipalités sur le territoire partiellement ou totalement isolées.

MESURES INDIVIDUELLES

Avant de quitter son domicile, il importe de prendre certaines mesures:

- Couper l'électricité ou fermer le gaz;
- Verrouiller les portes et fermer les fenêtres.

TROUSSE D'URGENCE

Ce que vous devez prévoir pour toute la famille :

- Eau potable et nourriture non périssable;
- Vêtements, sacs de couchage et couvertures;
- Médicaments, ordonnances, articles pour bébé;
- Articles d'hygiène (brosse à dents, dentifrice, savon, etc.);
- Numéros de téléphone importants, porte-monnaie et cartes (cartes de crédit, assurance-maladie), etc.

Et pour assurer votre sécurité :

- Allumettes et chandelles dans un contenant étanche, lampe de poche, radio et piles de rechange;
- Sifflet : pour signaler votre présence aux secouristes;
- Trousse de premiers soins.

Cette trousse d'urgence devrait toujours être complète et facilement accessible.

Québec

Avec la participation de :
- Ministère de la Sécurité publique
- Centre d'expertise hydrique
- Services Québec

Brookfield

BORALEX



Algonquin
ÉNERGIE INVESTIE.

NUMÉROS DE TÉLÉPHONE À CONSERVER

Centre d'appels non urgents : 311

Police et Incendie : 911

Pour en apprendre davantage sur la préparation en cas d'urgence, visitez le site Internet www.gouv.qc.ca, section URGENCE QUÉBEC.

Carte d'évacuation en cas de crue exceptionnelle ou de rupture du barrage des Rapides-des-Cèdres



Secteur de Masson-Angers





POINTS DE RASSEMBLEMENT


- Centre de services de Masson-Angers : 57, chemin de Montréal Est
- Église L'Ange-Gardien/Parc-o-bus Angers : 245, boulevard du Progrès
- Femmes en forme : 1238, avenue des Laurentides
- IGA Cotret-Brazeau : 1205, rue de Neuville
- Intersection des rues Forteresse et du Progrès
- Marché Larose : 110, rue Georges
- Parc-o-bus Georges : intersection du chemin de Montréal et de la rue Georges
- Pépinière Lauzon : 360, chemin de Montréal Ouest
- Restaurant O'Max : 845, chemin de Masson
- Station-service Crevier : intersection des rues Foucault et Georges


CENTRE DE SERVICES AUX SINISTRÉS (CSS)


- Polyvalente Nicolas-Gatineau : 360, boul. de la Vérendrye, secteur Gatineau


 Centre de services aux sinistrés (CSS)

 Point de rassemblement

 Route d'évacuation

 Secteur Buckingham

 Secteur Masson-Angers

 Zone inondée

Hauteur estimée de l'onde d'inondation* : 2,9 m

Hauteur estimée de l'onde d'inondation* : 3,9 m

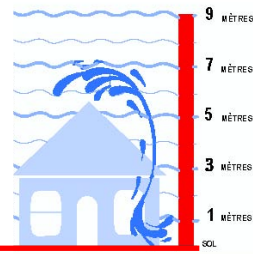
Hauteur estimée de l'onde d'inondation* : 2,2 m

Hauteur estimée de l'onde d'inondation* : 8,4 m



Échelle de comparaison

Les caractéristiques de l'inondation sont données à titre indicatif.



9 MÈTRES

7 MÈTRES

5 MÈTRES

3 MÈTRES

1 MÈTRES

SOL

Hauteur moyenne d'une maison à un étage

